

ĐC

915.977 5

CH 108 M



Việt Nam - Điểm đến của thiên niên kỷ mới



Chào mừng Quý khách đến

ĐÔNG NAI



VIETBOOKS

Nhà xuất bản Thông Tấn





PATA



VIETNAM CHAPTER

CÔNG TY DU LỊCH ĐỒNG NAI DONATOURS

105 Quốc lộ 1, phường Quyết Thắng, TP. Biên Hòa, tỉnh Đồng Nai
Tel : (84.61)822368 - Fax : (84.61) 822885 - Email : dulichdn@hcm.vnn.vn

ĐO. NVI TRỰC THUỘC

- Khách sạn Đồng Nai (3 sao) : 96 phòng
- Khách sạn Hòa Bình (2 sao) : 40 phòng
- Nhà hàng Đồng Nai
- Khu du lịch Đồng Trường
- Trung tâm văn hoá du lịch Bửu Long
- Trung tâm điều hành du lịch
- Phòng kinh doanh thương mại

LĨNH VỰC HOẠT ĐỘNG

- Kinh doanh khách sạn, nhà hàng.
- Lữ hành quốc tế và nội địa, vận chuyển, hướng dẫn.
- Thương mại - xuất nhập khẩu.
- Đại lý vé máy bay Vietnam Airlines, Pacific Airlines.




Công ty du lịch Đồng Nai

hân hạnh phục vụ Quý khách

Chương Trình Du Lịch

- Du lịch cuối tuần : Đảo Ô - Đồng Trường - Sân golf Sông Mây - Chiến Khu "Đ" - Mã Đà - Thủy Điện Trị An.
Du lịch sinh thái : Vườn Quốc gia Nam Cát Tiên - Thác Trời - Núi Tượng - Bàu Chim - Bàu Sầu - Làng dân tộc Tà Lài.
Du lịch đường sông : Đền thờ Nguyễn Hữu Cảnh - Chùa Đại Giác - Bảo tàng - Trung tâm văn hoá du lịch Bửu Long - Văn Miếu Trấn Biên, Làng bưởi Tàu Triều - Làng gốm Biên Hoà.

CÔNG TY CỔ PHẦN SÁCH - NIÊN GIÁM VIỆT NAM



Chào mừng Quý khách đến Đồng Nai

Việt Nam - Điểm đến của thiên niên kỷ mới



Việt Nam - Điểm đến của thiên nhiên kỳ mới



Chào mừng Quý khách đến

ĐỒNG NAI

Nhà xuất bản Thông Tấn

Anh bìa : Khu du lịch Bửu Long

án quyền © của Công ty Cổ phần Sách - Niên Giám Việt Nam



Copyright ©

VIETBOOKS

Giấy CNBQ số 561/2002/QTG
Cục bản quyền Tác giả Việt Nam

- **Chủ nhiệm**
LÊ NGUYỄN
- **Giám đốc sản xuất**
NGUYỄN HOÀNG ANH
- **Điều hành kế hoạch**
DƯƠNG DUY LÂM VIÊN
HOÀNG NAM SƠN
KIỀU NGỌC THÁI HÒA

• VĂN PHÒNG BAN BIÊN SOẠN :

Ban sách Du Lịch - Thương Mại Việt Nam - VTBC
304/87-89-91 Hồ Văn Huê, P.9, Q. Phú Nhuận, TP. Hồ Chí Minh
Tel : (08) 8 420998 - 8.420899 - Fax : (84) 8 8478487
ĐTDD : 0903 727624 - 0903 710505 - 0903 904202

Cuốn sách được sự hỗ trợ của
Sở Thương Mại - Du Lịch tỉnh Đồng Nai

VIỆT NAM

ĐẤT NƯỚC - CON NGƯỜI

Chào mừng Quý khách đến Đồng Nai

• **THÔNG TẤN XÃ VIỆT NAM**
Nhà Xuất Bản Thông Tấn
11 Trần Hưng Đạo, Hà Nội

• **Chịu trách nhiệm xuất bản**
VŨ QUỐC KHÁNH

• **Chịu trách nhiệm bản thảo**
ĐOÀN TỬ DIỄN

• **Biên tập**
NGUYỄN CƯỜNG DŨNG
MẠNH THƯỜNG

• **Ban biên soạn**
ĐÀNG NĂNG DIỄM THÁI
ĐOÀN THỊ THU UYÊN
NGUYỄN QUỐC TUẤN

• **Tác giả ảnh**
BÙI HỮU PHƯỚC
THUẬN THỜI, NGUYỄN THỜI
MAI NHƠN, ĐỨC TƯỜNG
QUỐC ĐỊNH

Công Ty Du Lịch Đồng Nai
và một số tác giả khác

• **Thiết kế mỹ thuật**
LÊ ĐÌNH KHOA
NGUYỄN VĂN HÙNG
PHAN THỊ THANH VÂN

TỔNG PHÁT HÀNH :

Công Ty Cổ Phần Phát Hành Việt Nam
Tel : (08) 8 477477 - 8.420236
ĐTDD : 0903 917799 Fax : (08) 8 457124

Giấy phép xuất bản số :
1552/XB-QLXB/039/XBTT

In tại :

Xí nghiệp In Nguyễn Minh Hoàng
In xong và nộp lưu chiểu tháng 6 năm 200

91(V312) + 1/16.11

915.9775
CH 401M

VIỆT NAM

ĐẤT NƯỚC - CON NGƯỜI



THƯ VIỆN
TỈNH ĐỒNG NAI

Chào mừng Quý khách đến

~~M/2005 / W/75493~~

ĐỒNG NAI



2018/BC/VV


00091371

Về với **Đồng Nai**

Chiều trên sông

Welcome
to
VIETNAM
COUNTRY - PEOPLE

4




Tỉnh Đồng Nai thuộc miền Đông Nam Bộ, có vị trí, địa hình thuận lợi cho sự phát triển kinh tế về nhiều mặt: công nghiệp, thương mại, du lịch, các dịch vụ... Phía Bắc giáp Lâm Đồng, Đông giáp Bình Thuận. Phía Tây giáp Bình Dương, Bình Phước và thành phố Hồ Chí Minh. Phía Nam giáp Bà Rịa - Vũng Tàu. Nằm ở vị trí giao thoa giữa miền cao nguyên Trung Bộ và đồng bằng Bắc Bộ, là cửa ngõ phía Đông của thành phố Hồ Chí Minh; Đồng Nai có tổng diện tích 5.895km², dân số 2.149.030 người (năm 2003). Đơn vị hành chính của tỉnh gồm thành phố Biên Hòa, thị xã Long Khánh và 9 huyện (Tân Phú, Định Quán, Vĩnh Cửu, Thống Nhất, Xuân Lộc, Long Thành, Nhơn Trạch, Cẩm Mỹ, Trảng Bom).

Đồng Nai có địa hình đa dạng với những thung lũng, đồng bằng, gò và đồi thấp xen kẽ nhau. Đặc biệt là vùng tiếp giáp với cao nguyên Lâm Viên và Di Linh thì khá cao. Cấu tạo đất ở Đồng Nai cũng vì thế mà trở nên đa dạng, nhiều chủng loại: đất hình thành trên đá bazan, đất hình thành trên phù sa cổ và đá phiến sét, đất thủy thành... Yếu tố này tạo nên thế mạnh cho Đồng Nai phát triển các cây công nghiệp: cao su, cà phê... , các loại cây ăn trái và cả cây công nghiệp ngắn ngày.

Nằm trong khu vực châu Á nhiệt đới, gió mùa; Đồng Nai chịu ảnh hưởng của gió mùa Đông Bắc và Tây Nam, có hai mùa rõ rệt trong năm: mùa mưa từ tháng 5 đến tháng 10, mùa khô từ tháng 11 đến tháng 4 năm sau. Nhiệt độ trung bình năm 25,4 - 27,2°C. Các con sông chính chảy qua địa phận tỉnh: Đồng Nai, La Ngà... là nguồn thủy lợi to lớn, góp phần hình thành một hệ thống giao thông đường thủy thuận tiện.

Ngoài ra, tỉnh còn tiềm ẩn nguồn tài nguyên, khoáng sản phong phú, nổi bật nhất là tài nguyên rừng, các mỏ đá để khai thác... thể hiện ưu thế cho sự phát triển nền công nghiệp xây dựng.





Khu Du Lịch Bít Loung

HẠ LONG

Giữa vùng Đông Nam Bộ



Với diện tích khoảng 84ha, khu du lịch Bửu Long được xây dựng quanh hồ Long Ẩn, là một hồ nước nhân tạo do quá trình khai thác đá tạo thành rộng 20.000m², nằm cách trung tâm thành phố Biên Hòa 6km. Thiên nhiên đã ưu đãi cho Bửu Long cảnh sắc ngoạn mục của những vách đá, nét êm đềm của mặt hồ yên ả hòa cùng nhiều công trình kiến trúc nghệ thuật độc đáo. Giữa lòng hồ rộng lớn là ốc đảo cao 35m - nơi trú ngụ của hàng chục loài chim quý hiếm, luôn được bảo tồn, nuôi dưỡng. Vào buổi sớm tinh mơ, hay những lúc vừa xẩm tối, du ngoạn bằng thuyền trên mặt hồ phẳng lặng tạo cho du khách có được một không gian lãng mạn giữa phong cảnh sơn thủy hữu tình.

Tượng rồng đá khổng lồ, những tiểu cảnh nàng tiên cá và nhà rông của người dân tộc nép bên vách núi đá nhân tạo... là nơi thăm viếng của nhiều du khách khi đến Bửu Long. Khu du lịch được chia thành hai cụm chính: núi Bình Điện và Long Sơn Thạch động. Ngôi chùa cổ Bửu Phong nằm trên núi Bình Điện, thấp thoáng sau những tán cây bồ đề lớn. Chùa có lối kiến trúc cổ, chạm trổ hoa văn tinh tế, xung quanh là nhiều bảo tháp cổ và những hòn đá hình thù kỳ thú. Long Sơn Thạch động tọa lạc trên núi Long Ẩn có ngôi chùa dẫn vào thạch động, nhìn từ ngoài vào như hàm ếch, rải rác bên vách hang là vô số giọt nước tinh khiết lâu năm kết thành nhũ đá phủ xuống lung linh.

Tuy là hồ nhân tạo, nhưng hồ Long Ẩn là nơi hấp dẫn cho những chuyến du lịch dã ngoại, tìm về với thiên nhiên trong lành.





Đảo Ó - Đồng Trường

Welcome
to
VIETNAM
COUNTRY - PEOPLE




Đảo Ó - Đồng Trường

Những viên Ngọc nổi

Đảo Ó và Đồng Trường là hai đảo lớn rất nổi tiếng nổi lên giữa lòng hồ Trị An tựa như những viên ngọc với cảnh quan thơ mộng, hiền hòa, môi trường thiên nhiên trong lành. Nơi đây thích hợp cho loại hình du lịch sinh thái dã ngoại. Du khách sẽ có dịp tham gia nhiều hoạt động vui chơi, giải trí: du thuyền, trượt nước, ván buồm, câu cá,... thưởng thức các món đặc sản. Muốn tìm hiểu đời sống của thú rừng, du khách có thể tham quan khu nuôi thú tự nhiên rộng 10ha trên đảo Đồng Trường (có diện tích 22ha).

Tuy chỉ là khu du lịch mới hình thành, nhưng đảo Ó và Đồng Trường đã thu hút một lượng khách khá lớn, đáp ứng sự mong đợi của nhiều người bằng những tiện nghi về cơ sở vật chất: nhà nghỉ, khu vui chơi dưới nước, vườn cây trái... Khu du lịch thuộc địa phận huyện Vĩnh Cửu, cách thành phố Biên Hòa 30km.



NAM CÁT TIÊN

rừng xưa vẫn gọi



Vườn Quốc gia Cát Tiên nằm trên địa phận 3 tỉnh: Đồng Nai, Bình Phước và Lâm Đồng, cách thành phố Hồ Chí Minh 150km theo quốc lộ 20, với diện tích rộng 73.878ha. Trong đó, khu rừng cấm Nam Cát Tiên thuộc xã Đaklua, huyện Tân Phú, Đồng Nai là rộng nhất: 39.108ha, nép mình bên sông Đồng Nai có nguồn phù sa màu mỡ. Nơi đây tồn tại bộ thực vật và động vật của rừng nhiệt đới vô cùng quý giá, là một phòng thí nghiệm thiên nhiên hấp dẫn nhiều nhà khoa học. Nằm trong khu vực chuyển tiếp của khí hậu miền núi và đồng bằng, Cát Tiên có hệ sinh thái rừng ẩm nhiệt đới; thực vật có khoảng 1.800 loài,



Lễ hội đâm trâu




Tê giác trong rừng Nam Cát Tiên

thuộc 151 họ 73 bộ, đặc trưng cho hệ thực vật của miền Đông Nam Bộ với nhiều loại cây gỗ ưu thế: họ sao dầu, họ tử vi, họ đậu. Theo thống kê hiện nay, vườn Quốc gia Cát Tiên có 103 loài thú, 348 loài chim, 133 loài cá nước ngọt, 79 loài bò sát, 41 loài lưỡng cư và 457 loài bướm. Nhiều loài chim, thú quý hiếm có tên trong sách đỏ thế giới như hổ Đông Dương, báo gấm, báo hoa mai, sói đỏ, già đẫy Giava, sóc bay, tê giác một sừng, hạc cổ trắng, công lục, tê giác... Cát Tiên còn chứa đựng di chỉ văn hoá Óc Eo của Vương quốc Phù Nam từ thế kỷ II đến thế kỷ VII sau Công nguyên, là nơi thuận lợi cho việc nghiên cứu khảo cổ học có giá trị văn hóa lịch sử.

Vườn Quốc gia Cát Tiên có cảnh quan ngoạn mục với những thác nước ngày đêm đổ ầm ào trên các triền đá lớn, những bãi tắm tự nhiên, giữa dòng sông là các hòn đảo, thác trời, Bàu Sấu - nơi chứa nước rộng nhất, nằm ở khu trung tâm. Rừng Cát Tiên là nơi lý tưởng cho những ngày dã ngoại và giao lưu lửa trại. Thú vị nhất là du khách có thể xem thú rừng ra ăn đêm khi hoàng hôn buông xuống. Đây cũng là nơi dành cho những người thích phiêu lưu mạo hiểm ở vùng rừng nguyên sinh với bản nhạc hòa tấu vô tận của muôn ngàn chim trời, muôn thú...

Ngày 06-11-2001, rừng Quốc gia Cát Tiên được UNESCO công nhận là khu dự trữ sinh quyển thứ 411 của thế giới.






ĐÁ BA CHÔNG

sống mãi với thời gian

Từ lâu, Đồng Nai đã nổi tiếng với danh thắng Đá Ba Chồng - một quần thể núi đá tạo dáng kỳ lạ. Ngay cạnh quốc lộ 20 là hình ảnh ba hòn đá nằm chồng lên nhau ở độ cao 37m so với mặt đường. Từng hòn đá khổng lồ xếp chồng lên nhau, hòn trên cùng hơn phân nửa nằm chìa hẳn ra ngoài gây cho người chiêm ngưỡng một ấn tượng mạnh mẽ. Dẫu thời gian qua đi đã hàng triệu năm, nhưng Đá Ba Chồng vẫn sừng sững hiên ngang dãi dầu cùng mưa nắng. Bàn tay diệu kỳ của thiên nhiên đã dày công gọt giũa, tô điểm cho phiến đá hoa cương thành những tượng đài khổng lồ kỳ vĩ lạ thường.

Đứng bên Đá Ba Chồng là hai ngọn núi Bạch Tượng nằm phía sau chùa Thiện Chơn không xa, có dáng hình như hai con voi lớn đang nằm cạnh nhau. Trên đỉnh núi gọi là Voi Đực có tượng Phật Thích Ca cao hơn 20m ngự đài



sen, dưới chân núi có hang Bạch Hồ sâu hơn 10m, ngọn núi kế bên gọi là Voi Cái. Đối diện Bạch Tượng là Hòn Dĩa, nhìn ra xa hơn là hòn Sư Tử nhô lên giữa rừng lá chập chùng. Quan sát toàn cảnh của khu danh thắng, du khách sẽ kinh ngạc khi được chiêm ngưỡng một cảnh quan thiên nhiên hùng vĩ tuyệt vời. Đá Ba Chồng còn là nơi lưu dấu nền văn hoá Óc Eo cách đây hàng nghìn năm. Nhiều công cụ sản xuất bằng đá, đồng... đã được tìm thấy tại đây, tạo sức hấp dẫn các nhà nghiên cứu khảo cổ trong và ngoài nước.

Nằm giữa khu dân cư sầm uất của huyện Định Quán, danh thắng Đá Ba Chồng cách thành phố Biên Hòa 50km, đã được Bộ Văn hóa - Thông tin công nhận là di tích quốc gia vào 16-11-1988.

sống nhạc
thiên nhiên



Thác Giang Điền



Tuy chỉ có những vùng đồi thấp, nhưng Đồng Nai lại được thiên nhiên ban tặng nhiều thác nước, tạo khung cảnh hùng vĩ, ngoạn mục, trở thành điểm lý tưởng cho nhiều chương trình du lịch sinh thái.

THÁC GIANG ĐIỀN: Khác đặc biệt với hai màu nước. Mùa nắng thác có màu trắng bạc, hiền hòa chảy giữa những ghềnh đá. Mùa mưa thác có màu vàng đục, nước chảy xiết, gầm gào. Nước dâng cao như sôi lên, bọt tung trắng xóa thành tấm màn mờ ảo phủ lên mỗi tầng thác. Tuy nhiên, vào mùa này lại có khá nhiều cá, du khách có thể ngồi trên những tảng đá to ở ven dòng - nơi lý tưởng cho thú câu cá nhàn nhã. Từ thành phố Hồ Chí Minh, đi trên quốc lộ 1, đến xã Giang Điền, huyện Trảng Bom, đường dẫn vào thác nằm cạnh giáo xứ Giang Điền.

THÁC MAI: Từ km 112 men theo quốc lộ 20, đi trên con đường nhỏ quanh co giữa vùng núi rừng Tân Phú, du khách sẽ đến được thác Mai. Thác Mai là tác phẩm của hành trình hợp đồng khá gian nan của sông La Ngà và sông Đồng Nai. Từ cao nguyên Langbian, dòng sông La Ngà uốn lượn qua nhiều vùng đồi núi chập chùng, vượt bao ghềnh bãi để hòa cùng nước sông Đồng Nai. Dòng thác tựa một con rồng khổng lồ trải dài trên khúc sông rộng hơn 4km, nó đùa giữa biển nước. Sắc tím bằng lăng, màu mai vàng rực rỡ... hay những chấm nhỏ li ti của loài hoa dại đường như càng điểm tô cho thác Mai nhiều màu áo mới, mỗi mùa một vẻ.



Thác Mai




Thác Ba Giọt

Đặc biệt hơn, trên con đường vào thác Mai còn có suối Đá Bàn, nằm trong địa phận Lâm trường Tân Phú. Nơi đây, đã lưu dấu vết bàn tay người khổng lồ gắn liền với chuyện tình kể về dũng sĩ Khút nghĩa hiệp của người Mạ. Bên cạnh đó, là bầu nước nóng thiên nhiên, với nhiệt độ từ 50°C đến 60°C, trữ lượng khoáng chất lớn, mang lại ích lợi cho sức khỏe mọi người. Đến với thác Mai, du khách được tận hưởng những giây phút tuyệt vời trong không gian thoáng đãng, được thả hồn hòa nhập vào thiên nhiên để tạm trút đi những giây phút xô bồ của cuộc sống.

THÁC HÒA BÌNH: Nằm trong địa phận xã Phú Sơn, từ km 140 trên quốc lộ 20 là con đường đưa du khách đến thác Hòa Bình. Thác nằm cạnh Chùa Linh Phú, giữa khung cảnh núi rừng hùng vĩ. Mang trong mình vẻ đẹp hoang dã của cô sơn nữ, thác Hòa Bình chứa đựng một không gian yên tĩnh với tiếng suối róc rách, tiếng chim ca riu rít trong vòm cây... Từ trên đầu nguồn, dòng thác chen nhau tuôn chảy xuống núi, tưới mát cho những thửa ruộng bậc thang nằm dưới chân đồi. Ấn hiện giữa màu xanh cây lá là những mái nhà nhấp nhô hiển hòa của người dân tộc, là màu quả chín của vườn cây trái bạt ngàn. Mỗi độ xuân về, nơi này đón chào hàng ngàn du khách đến vãn cảnh chùa, tìm về thiên nhiên hoang dã.



Thác Mai




Thư viện Tỉnh Đồng Nai

2018/BC/VV

0001271

THÁC TRỊ AN: Cách trung tâm thành phố Biên Hòa 30 km, Thác Trị An nằm ở hạ lưu sông Đồng Nai, cao 8m rộng 300m, với dòng chảy xiết giữa đôi vách đá xám phủ cây xanh rậm rạp. Giữa làn nước trong vắt chảy suốt ngày đêm không nghỉ là các đảo nhỏ với nhiều tảng đá lớn có hình thù khác nhau trông lạ mắt. Mùa khô, những tảng đá to bản lộ ra gần như có thể lội từ bờ này sang bờ kia; nhưng khi mùa mưa, dòng nước hiền hòa trở thành những lốc thác gập thét, bọt tung trắng xóa phủ đầy sóng. Bên cạnh dòng thác chảy xiết là Nhà máy thủy điện Trị An cung cấp nguồn điện năng cho nhiều tỉnh thành trong khu vực.

Welcome
to
VIETNAM
COUNTRY - PEOPLE



Khu du lịch **Bò Cạp Vàng**

Welcome
to
VIETNAM
COUNTRY - PEOPLE

18



Dẫu cho cuộc sống hiện đại ngày ngày phát triển, thiên nhiên vẫn là chốn đi về hiền hòa nhất. Chính bởi thế mà Đồng Nai luôn giữ lại sắc dịu dàng của cỏ cây hoa lá bằng những khu du lịch nằm giữa vùng sông nước miệt vườn. Nổi bật nhất là khu du lịch Bò Cạp Vàng trên cù lao Giấy thuộc xã Phước Khánh, huyện Nhơn Trạch.

Đến đây, du khách sẽ được thả hồn ngắm cảnh sông nước hiền hòa phủ quanh cù lao, ngồi trong những ngôi nhà sàn mái lá ẩn hiện giữa vườn cây trái tươi màu, hàn huyên cùng bè bạn, và dong đưa trên cánh

võng, nhìn xa xa dưới những tàn cây bò cạp có hoa vàng nhạt màu trong nắng. Tuyệt nhất là được lênh đênh giữa mặt nước trong xanh, phẳng lặng trên những con thuyền xuôi mái, hít thở bầu không khí trong lành. Tại khu picnic có nhiều trò chơi: nhảy cầu, tắm sông... mang lại cho du khách nhiều điều thú vị, tựa như ký ức tuổi thơ đang tràn về. Không chỉ có phong cảnh bình yên, thơ mộng mà khu du lịch còn mang đến cho du khách những bữa ăn ngon miệng với các món đặc sản miệt vườn.

Kiến trúc Phật giáo

CHÙA BỬU PHONG: được khai sơn từ thế kỷ XVII, tọa lạc trên núi Bửu Long, cách thành phố Biên Hòa 7km, muốn lên đến chùa phải qua 100 bậc cấp. Chùa trước kia chỉ là một am nhỏ, đến năm 1679 chùa được dựng theo lối chữ "tam" gồm chính điện, giảng đường và nhà thờ tổ. Năm 1829, nhóm Phật tử và thương gia Hoa kiều đã cho trùng tu lại theo lối kiến trúc cổ Trung Hoa với thêm, tam cấp, chân nền được cấn bằng phiến đá dài. Các trụ phước, cột tiền đình làm bằng đá chạm rồng, khắc chữ. Bên trong chùa vẫn còn lưu giữ những tượng Phật cổ mang nét Á Đông, cặp nai vàng đời Nguyễn, tượng Phật nằm, tháp Bửu Phong và đặc biệt là báu vật Xá Lợi nhà Phật.



Tượng Phật nằm - Chùa Bửu Phong



Chùa Bửu Phong



Chùa Đại Giác



Chùa Đại Giác



Chùa Long Thiên

CHÙA ĐẠI GIÁC: còn có tên là chùa Phật Lớn, là ngôi Tổ đình, được xây dựng từ thế kỷ XVII do Thiền sư Giác Liễu sáng lập. Sau lần trùng tu vào những năm 1950, chùa có kiến trúc như hiện nay, nhưng vẫn giữ được thể thức “tứ trụ” truyền thống, và các di vật cổ vẫn được bảo tồn. Trang trí cho cảnh chùa là nhiều hoành phi câu đối sơn son thiếp vàng. Chánh điện thờ tượng Trung Tôn, hai bên là các tượng: Địa Tạng, Thích Ca sơ sinh, Thiện Hữu, Ác Hữu, Ngọc Hoàng Thượng Đế, Nam Tào, Bắc Đẩu. Đặc biệt là cách bài trí hai tượng Thích Ca Khất Thực ở hai bên tượng Trung Tôn mang đậm dấu ấn của chùa Khmer. Đồng thời còn có hai tượng Tiêu Diện đại sĩ. Một lễ thờ thường xuyên tại chùa và một dùng để rước ra chấn tế cô hồn trong các ngày lễ chay đàn bạt độ. Chính phương thức thờ phụng này đã chứng tỏ ngành ứng phú tại cù lao Phố xưa kia phát triển khá mạnh. Lễ giỗ tổ chùa hằng năm được tổ chức trọng thể vào ngày 3 tháng 6 âm lịch.

CHÙA LONG THIÊN: nằm ở phường Bửu Hòa, thành phố Biên Hòa, được xây dựng từ năm 1664, theo kiểu chữ “tam”. Bên trong khuôn viên chùa vẫn còn lưu giữ nhiều ngôi tháp cổ, điện Phật có nhiều pho tượng cổ bằng đất nung, bằng đồng. Đặc biệt nhất là ngôi tháp mộ của yết ma Thiện Niệm từng trụ trì ở chùa Hóc Ông Che. Cạnh bên là hai ngôi mộ cổ (“mộ song hôn”), tương truyền của vị đại thần và phu nhân đã có công khai hoang lập ấp, dựng nên chùa Long Thiên ngày nay. Trải qua bốn lần trùng tu vào các năm: 1748, 1842, 1952 và đầu thập niên 1990, chùa vẫn giữ được dáng vẻ trang trọng, uy nghiêm với những đường nét chạm trổ công phu. Hằng năm, chùa tổ chức lễ giỗ tổ vào ngày 18 tháng 12 âm lịch. Là nơi truyền bá Phật giáo đầu tiên ở miền Nam, chùa trở thành trụ sở Giáo hội Phật giáo của tỉnh.



Đình cổ ở Đông Nai



ĐÌNH AN HÒA: là di tích tiêu biểu cho kiến trúc cổ ở Đông Nai, được xây dựng khoảng năm 1788-1792 theo kiểu chữ “công”, tọa lạc tại xã An Hòa, huyện Long Thành. Hầu hết các bộ phận tạo thành bộ khung kiến trúc và các khung đỡ trên xà ngang đều được chạm khắc. Bên trong đình vẫn còn lưu giữ sắc phong của vua Tự Đức và nhiều bức hoành phi câu đối. Năm 1989, đình được Bộ Văn hóa - Thông tin công nhận là di tích lịch sử - văn hóa.

ĐÌNH PHÚ MỸ: Nép mình dưới tán rừng dầu cổ thụ trên đồi cao, ngôi đình Phú Mỹ cổ kính mang tính chất tiêu biểu cho quy mô và kiến trúc cổ của đình làng Nam Bộ. Đình Phú Mỹ gắn liền với tấm lòng của người dân Phú Hội đối với Chủ tịch Hồ Chí Minh. Tháng 10-1969, được tin Bác Hồ qua đời, các bô lão đã nghĩ ra cách tri ân Bác bằng cách rút từ Kinh Thi ra ba câu thích hợp làm thành ba bức hoành phi với nội dung: “HỒ nhiên nhi thiên. CHỈ vọng tâm ân. MINH hoài hậu đức”. Khi lấy ba chữ đầu của mỗi câu ghép lại thành tên Hồ Chí Minh. Các chữ màu vàng thể hiện trên nền đỏ, tượng trưng cho màu cờ Tổ quốc. Mỗi bức hoành phi được đặt ở các vị trí khác nhau trong đình. Lễ cầu siêu rước Bác lên đình thờ phụng được tiến hành như một lễ Kỳ yên. Từ ngã ba chợ Chiều, cách thị trấn Long Thành 2km, du khách đi theo hướng Tây Nam sẽ đến xã Phú Hội, huyện Nhơn Trạch, nơi tọa lạc của ngôi đình Phú Mỹ.



Dình Tân Lân

ĐÌNH TÂN LÂN: được xây dựng từ thế kỷ XVIII-XIX thờ Trần Thượng Xuyên - người đã có công khai phá đất đai, mở mang Nông Nại đại phố. Vua Nguyễn phong ông làm thượng đẳng thần. Đình có kiến trúc theo kiểu chữ “tam” gồm 3 phần nối tiếp nhau: tiền đình, chính điện và hậu cung. Sự kết hợp hài hòa giữa kiến trúc thời Nguyễn và kiến trúc đặc trưng vùng Hoa Nam (Trung Quốc) với các tác phẩm điêu khắc đá, chạm khắc gỗ, phù điêu ghép sành, cẩn xà cừ, tượng sành Hoa Nam... ẩn chứa nhiều triết lý nhân sinh sâu sắc đã tạo nên một kiến trúc đình Tân Lân độc đáo. Đình tọa lạc trên khu đất rộng 3.000m², đường Nguyễn Văn Trị, phường Hòa Bình, thành phố Biên Hòa.

Trường xưa ghi dấu

Văn Miếu Trấn Biên

Văn Miếu Trấn Biên là văn miếu đầu tiên ở Nam Bộ, do Chúa Nguyễn Phúc Chu sai trấn thủ Nguyễn Phan Long và ký lục Phạm Khánh Đức xây dựng với vai trò là một trung tâm văn hóa - giáo dục của vùng đất này vào năm 1715. Văn Miếu có địa thế “phía Nam trông ra sông Phước Giang, phía Bắc dựa vào núi Long Sơn, là cảnh đẹp nhất ở Trấn Biên” thuộc thôn Bình Thành và thôn Tân Lại, huyện Phước Chánh (nay là phường Bửu Long, thành phố Biên Hòa).

Welcome
to
VIETNAM
COUNTRY - PEOPLE



Văn Miếu Trấn Biên



Văn Miếu Trấn Biên



Văn bia Trấn Biên

Dù cho chiến tranh đã tàn phá di tích, nhưng công trình này vẫn được tái dựng lại trên nền Văn Miếu xưa thuộc phường Bửu Long để lưu giữ cho hậu thế lịch sử nền giáo dục nước Việt. Văn Miếu hiện nay gồm các hạng mục: công trình nhà thờ phụng, khuê văn các, nhà bia, hoa viên... Đây là nơi thờ phụng các vĩ nhân, danh nhân tiêu biểu về văn hóa - giáo dục; tôn vinh, biểu dương những cá nhân và tập thể đạt thành tích cao. Điều này giúp thế hệ mai sau nỗ lực sáng tạo, phát huy và gìn giữ các giá trị nhân văn.

Với kiến trúc cổ kính, cảnh quan đẹp, mang ý nghĩa giáo dục sâu sắc, Văn Miếu Trấn Biên cùng khu du lịch Bửu Long trở thành một địa chỉ không thể thiếu của du khách mỗi khi có dịp về thăm Đồng Nai.

tìm về chốn xưa



Mộ cổ Hàng Gòn còn có tên là mả Đá nằm ở xã Xuân Tân, thị xã Long Khánh, tọa lạc trên độ cao 250m về phía Tây, cách thành phố Biên Hòa 80km. Ngôi mộ do một kỹ sư cầu đường người Pháp - Jean Bouchot - phát hiện vào năm 1927 khi đang thi công tuyến đường liên tỉnh số 2 nối Long Khánh và Bà Rịa.

Là một di tích văn hóa đã được Trường Viễn Đông Bác Cổ xếp hạng và ghi vào danh mục di tích lịch sử Đông Dương, tiêu biểu cho nền văn hóa cổ đại xuất hiện cách đây khoảng 2.500 năm. Mộ có kiến trúc rất độc đáo, gồm hai hàng trụ đá bao quanh một hầm mộ, có 10 trụ đá cao từ 2,5m-3m. Hầm mộ có dạng hình hộp kích thước 4,2mx2,7m và cao 1,6m. Ngôi mộ được ghép bởi những phiến đá hoa cương đẽo công phu nặng hàng tấn, riêng nắp mộ ước tính khoảng 10 tấn, có nhiều phiến đá lớn bằng phẳng, xếp cân đối, khoa học, biểu trưng cho nền văn minh cổ. Đây là ngôi mộ cổ quy mô nhất tại Việt Nam có khoảng 2.500 tuổi còn được bảo tồn đến ngày nay, đồng thời là ngôi mộ cổ Dolmen lớn nhất châu Á.

Welcome
to
VIETNAM
COUNTRY - PEOPLE



Nằm trong cụm di tích chiến khu Đ, “Căn cứ Khu ủy miền Đông Nam Bộ” (1962 - 1967) thuộc địa phận xã Vĩnh An, huyện Vĩnh Cửu.

Từ căn cứ địa vững chắc, an toàn này, Khu ủy, Bộ Tư lệnh quân khu đã lãnh đạo, chỉ huy các lực lượng vũ trang cùng với quân chủ lực Miền làm nên những chiến thắng vang dội. Di tích nằm giữa đồi đất sỏi bằng phẳng, dốc thoải thoải, có diện tích 28ha, độ cao 20m so với bề mặt suối Linh được bao phủ bởi rừng cây dày đặc. Di tích được cấu thành bởi: hệ thống giao thông hào, hệ thống địa đạo liên hoàn, miệng địa đạo độc lập, hệ thống hầm trú ẩn, hội trường khu ủy, bếp Hoàng Cầm và giếng nước.

Di tích “Căn cứ Khu ủy miền Đông Nam Bộ” đã được Bộ Văn hóa - Thông tin xếp hạng di tích cấp quốc gia ngày 29-11-1997.



Đ về chiến khu

Tại đây, Khu ủy, Bộ Tư lệnh quân khu đã dừng chân trong suốt thời gian dài lãnh đạo, chỉ đạo phong trào cách mạng của khu. Đồng thời đây còn là khu vực tập kết, bảo vệ các cơ quan đầu não và lực lượng kháng chiến, nơi đã ra đời kỹ thuật đặc công và lực lượng đặc công tình nguyện của Quân đội Nhân dân Việt Nam.

Welcome
to
VIETNAM
COUNTRY - PEOPLE



Ôn cố tri tân

ĐỀN THỜ LIỆT SĨ NHƠN TRẠCH: Nằm trong một khuôn viên lớn, tọa lạc tại khu công nghiệp Thành Tuy Hạ, thuộc xã Long Thọ, huyện Nhơn Trạch, được xây dựng từ năm 1998. Đây là nơi ghi nhớ công ơn hơn 2.000 liệt sĩ thuộc Đoàn 10 Đặc công rừng Sác, các liệt sĩ địa phương, cùng những bà mẹ Việt Nam anh hùng đã hiến dâng đời mình cho cuộc đấu tranh vĩ đại, đẩy gian nan của dân tộc trên mảnh đất Nhơn Trạch. Bên ngoài khu đền thờ là nơi dựng bia tưởng niệm, bên trong là hàng trăm phiến đá cẩm thạch nhỏ như từng nắm mộ khắc tên những liệt sĩ và các bà mẹ Việt Nam đã tử trận. Hằng năm, cứ vào ngày 1 tháng 9, nhân dân huyện Nhơn Trạch cùng thân nhân của các liệt sĩ trên khắp

